

**АДМИНИСТРАЦИЯ МУНИЦИПАЛЬНОГО РАЙОНА БЕЛОРЕЦКИЙ
РАЙОН РЕСПУБЛИКИ БАШКОРТОСТАН**

Градостроительный план земельного участка N

Р Ф - 0 3 - 4 - 4 6 - 1 - 0 1 - 0 1 0 4 - 2 0 2 4 - 0

Градостроительный план земельного участка подготовлен на основании

Заявление от 29.10.2024 № 126, ОБЩЕСТВО С ОГРАНИЧЕННОЙ ОТВЕТСТВЕННОСТЬЮ "ЗЕЛЕНАЯ
ДОЛИНА"

- административного регламента предоставления услуги "Подготовка, регистрации и выдача ГПЗУ"
утверждённого постановлением Администрации МР Белорецкий район РБ №829 от 09.12.2021г.

(реквизиты заявления правообладателя земельного участка, иного лица в случае, предусмотренном частями 1.1 и 1.2 статьи 57.3
Градостроительного кодекса Российской Федерации, с указанием ф.и.о. заявителя - физического лица, либо реквизиты заявления и
наименование заявителя - юридического лица о выдаче градостроительного плана земельного участка)

Местонахождение земельного участка

Республика Башкортостан

(субъект Российской Федерации)

Белорецкий район

(муниципальный район или городской округ)

г Белорецк, ул Курортная

(поселение)

Описание границ земельного участка (образуемого земельного участка):

См. приложение к чертежу градостроительного плана земельного участка.

Кадастровый номер земельного участка (при наличии) или в случае, предусмотренном частями 1.1 и 1.2
статьи 57.3 Градостроительного кодекса Российской Федерации, условный номер образуемого земельного
участка на основании утвержденных проекта межевания территории и (или) схемы расположения земельного
участка или земельных участков на кадастровом плане территории 02:11:181301:1777

Площадь земельного участка 202 кв.м.

Информация о расположенных в границах земельного участка объектах капитального строительства:
Объекты капитального строительства отсутствуют.

**Информация о границах зоны планируемого размещения объекта капитального строительства в
соответствии с утвержденным проектом планировки территории** (при наличии)

См. приложение к чертежу градостроительного плана земельного участка.

**Реквизиты проекта планировки территории и (или) проекта межевания территории в случае, если
земельный участок расположен в границах территории, в отношении которой утверждены проект
планировки территории и (или) проект межевания территории**

Документация по планировке территории не утверждена.

(указывается в случае, если земельный участок расположен в границах территории в отношении которой утверждены проект
планировки территории и (или) проект межевания территории)

**Информация о расположении земельного участка в границах территории, в отношении которой
принято решение о комплексном развитии территории и (или) заключен договор о комплексном
развитии территории**

Информация отсутствует.

(указывается в случае, если земельный участок расположен в границах территории в отношении которой принято решение о
комплексном развитии территории и (или) заключен договор о комплексном развитии территории)

**Градостроительный план
подготовлен**

Сапожников В.В., Главный архитектор, Администрация МР Белорецкий район
Республики Башкортостан

(ф.и.о., должность уполномоченного лица, наименование органа)

Документ подписан усиленной квалифицированной
электронной подписью
Сведения о сертификате
Сертификат: 4BDFB0B9E86CA0C26A6A1A09E3849AD4
Владелец: Сапожников Владимир Васильевич
Действителен: с 30.10.2024 по 23.01.2026

М.П.

(при наличии)

(подпись)

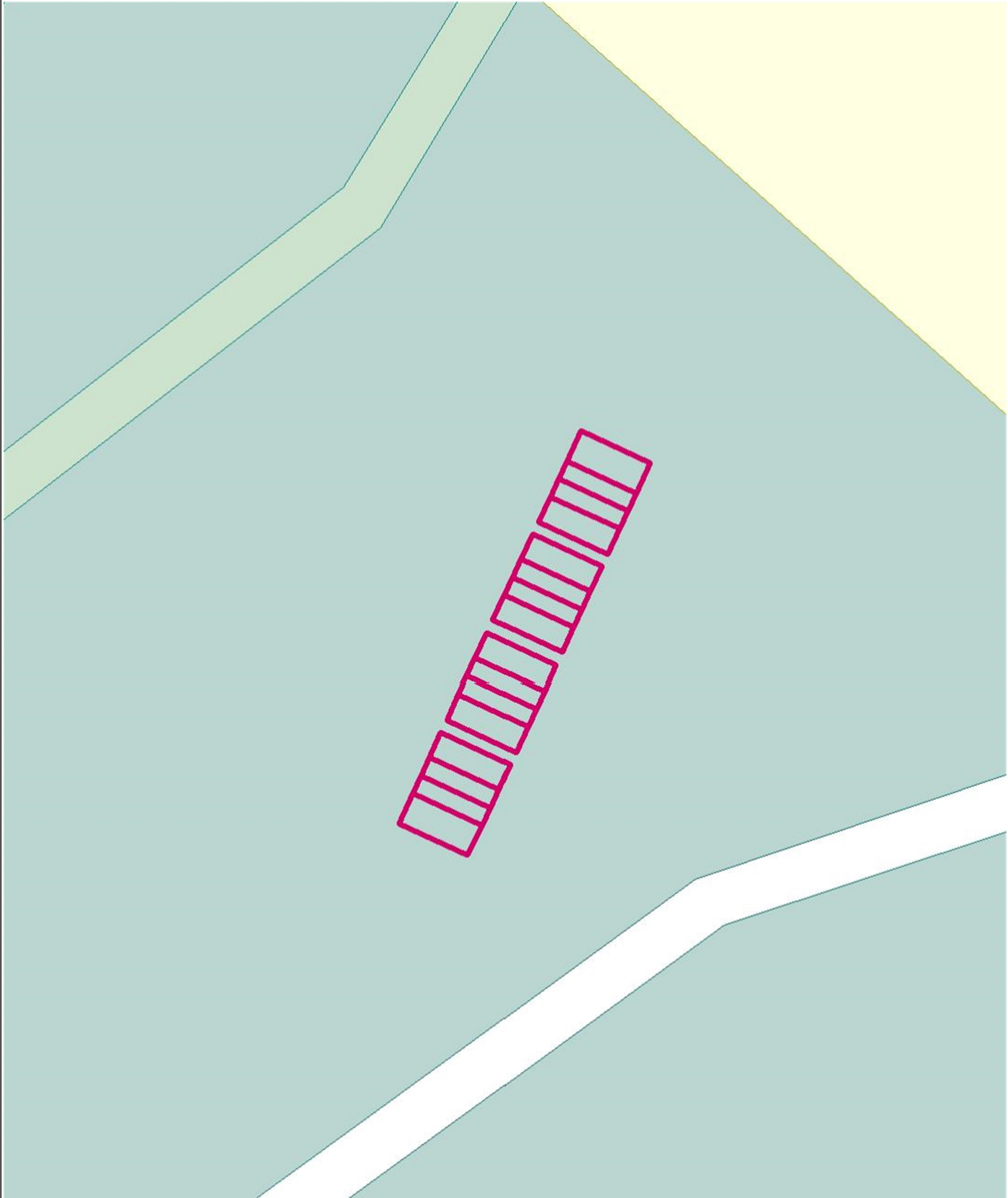
Дата выдачи


19.11.2024

Сапожников В.В.

(расшифровка подписи)

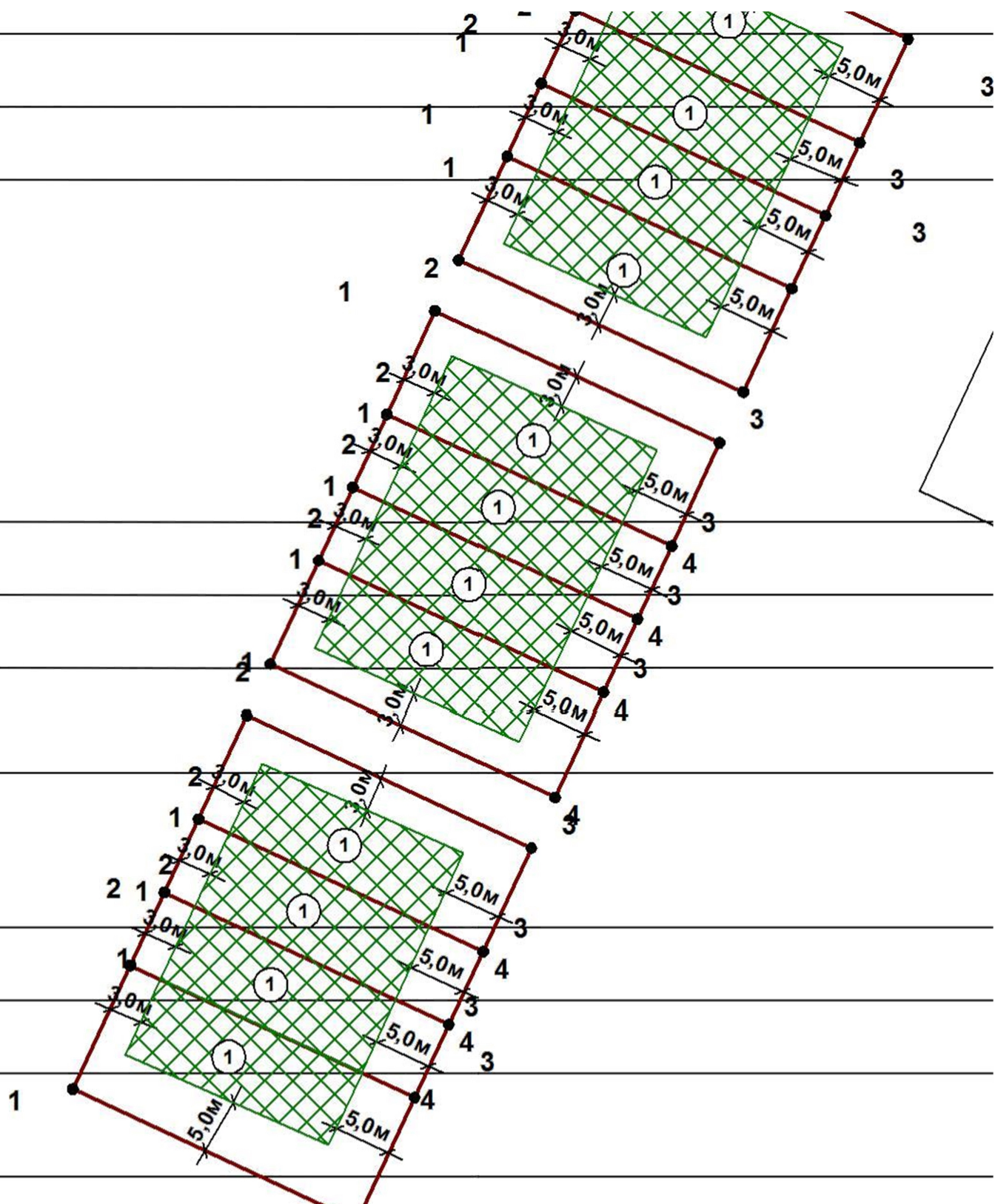
ЛИСТ 1.
 ЧЕРТЕЖ ГРАДОСТРОИТЕЛЬНОГО ПЛАНА ЗЕМЕЛЬНОГО УЧАСТКА



 Земельный участок с кадастровым/условным номером 02:11:181301:1777

Администрация МР Белорецкий район Республики Башкортостан	Чертеж градостроительного плана земельного участка				ОБЩЕСТВО С ОГРАНИЧЕННОЙ ОТВЕТСТВЕННОС ТЬЮ "ЗЕЛЕНАЯ ДОЛИНА"	
	Должность	Подпись	Дата	Фамилия	Масштаб	1:2000
	Главный архитектор			Сапожников Владимир Васильевич	Лист Листов	1 2

ЛИСТ 2.
 ЧЕРТЕЖ ГРАДОСТРОИТЕЛЬНОГО ПЛАНА ЗЕМЕЛЬНОГО УЧАСТКА



См. приложение к чертежу градостроительного плана земельного участка.

Администрация МР Белорецкий район Республики Башкортостан	Чертеж градостроительного плана земельного участка				ОБЩЕСТВО С ОГРАНИЧЕННОЙ ОТВЕТСТВЕННОС ТЬЮ "ЗЕЛЕНАЯ ДОЛИНА"	
	Должность	Подпись	Дата	Фамилия	Масштаб	1:500
	Главный архитектор			Сапожников Владимир Васильевич	Лист	2
	Главный специалист			Мурзагулова Нэркэс Халиловна	Листов	2

Приложение к чертежу градостроительного плана земельного участка

Условные обозначения:



Земельный участок



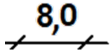
Номера поворотных точек земельного участка



Номер объекта



Место допустимого размещения зданий, строений, сооружений при условии соблюдения норм санитарно-эпидемиологических правил и противопожарных расстояний



Линия минимального отступа от границы земельного участка, за пределами которой запрещено строительство зданий и сооружений



Зона рекреационного назначения

Отсутствует топографическая съемка земельного участка.

Чертеж градостроительного плана земельного участка разработан , разработчик чертежа Администрация МР Белорецкий район Республики Башкортостан

Координаты поворотных точек земельного участка с кадастровым номером 02:11:181301:1777

Обозначение (номер) характерной точки	Перечень координат характерных точек в системе координат, используемой для ведения Единого государственного реестра недвижимости	
	X	Y
1	570886,2	2328745,38
2	570892,72	2328748,42
3	570880,9	2328773,81
4	570874,38	2328770,76

Информация о границах зоны планируемого размещения объекта капитального строительства в соответствии с утвержденным проектом планировки территории (при наличии)

Проект планировки территории не утвержден.

Обозначение (номер) характерной точки	Перечень координат характерных точек в системе координат, используемой для ведения Единого государственного реестра недвижимости	
	X	Y
-	-	-

2. ИНФОРМАЦИЯ О ГРАДОСТРОИТЕЛЬНОМ РЕГЛАМЕНТЕ ЛИБО ТРЕБОВАНИЯХ К НАЗНАЧЕНИЮ, ПАРАМЕТРАМ И РАЗМЕЩЕНИЮ ОБЪЕКТА КАПИТАЛЬНОГО СТРОИТЕЛЬСТВА НА ЗЕМЕЛЬНОМ УЧАСТКЕ, НА КОТОРЫЙ ДЕЙСТВИЕ ГРАДОСТРОИТЕЛЬНОГО РЕГЛАМЕНТА НЕ РАСПРОСТРАНЯЕТСЯ ИЛИ ДЛЯ КОТОРОГО ГРАДОСТРОИТЕЛЬНЫЙ РЕГЛАМЕНТ НЕ УСТАНОВЛИВАЕТСЯ

Земельный участок расположен в территориальной зоне Р-3. Зона рекреационно-общественная.

Установлен градостроительный регламент.

2.1. Реквизиты акта органа государственной власти субъекта Российской Федерации, органа местного самоуправления, содержащего градостроительный регламент либо реквизиты акта федерального органа государственной власти, органа государственной власти субъекта Российской Федерации, органа местного самоуправления, иной организации, определяющего, в соответствии с федеральными законами, порядок использования земельного участка, на который действие градостроительного регламента не распространяется или для которого градостроительный регламент не устанавливается

2.2. Информация о видах разрешенного использования земельного участка

Основные виды разрешенного использования земельного участка:

- бытовое обслуживание;
- амбулаторно-поликлиническое обслуживание;
- деловое управление;
- магазины;
- общественное питание;
- гостиничное обслуживание;
- развлекательные мероприятия;
- стоянка транспортных средств;
- выставочно-ярмарочная деятельность;
- отдых (рекреация);
- обеспечение спортивно-зрелищных мероприятий;
- обеспечение занятий спортом в помещениях;
- площадки для занятий спортом;
- оборудованные площадки для занятий спортом;
- спортивные базы;
- природно-познавательный туризм;
- туристическое обслуживание;
- причалы для маломерных судов;
- улично-дорожная сеть;
- благоустройство территории;

Основные виды разрешенного использования земельного участка по проекту планировки территории и (или) проекту межевания территории:

Отсутствует

Условно разрешенные виды использования земельного участка:

- для индивидуального жилищного строительства;
- блокированная жилая застройка;
- обслуживание жилой застройки;
- водный спорт;
- авиационный спорт;
- земельные участки, входящие в состав общего имущества собственников индивидуальных жилых домов в малоэтажном жилом комплексе;

Условно разрешенные виды использования земельного участка по проекту планировки территории и (или) проекту межевания территории:

Отсутствует

Вспомогательные виды разрешенного использования земельного участка:

3. ИНФОРМАЦИЯ О РАСПОЛОЖЕННЫХ В ГРАНИЦАХ ЗЕМЕЛЬНОГО УЧАСТКА ОБЪЕКТАХ КАПИТАЛЬНОГО СТРОИТЕЛЬСТВА И ОБЪЕКТАХ КУЛЬТУРНОГО НАСЛЕДИЯ

3.1. Объекты капитального строительства

№ Не имеется , Не имеется
 (согласно чертежу (ам) градостроительного плана) (назначение объекта капитального строительства, этажность, высотность, общая площадь, площадь застройки)
 инвентаризационный или кадастровый номер Не имеется

3.2. Объекты, включенные в единый государственный реестр объектов культурного наследия (памятников истории и культуры) народов Российской Федерации

№ Информация отсутствует , Информация отсутствует
 (согласно чертежу (ам) градостроительного плана) (назначение объекта культурного наследия, общая площадь, площадь застройки)
Информация отсутствует
 (наименование органа государственной власти, принявшего решение о включении выявленного объекта культурного наследия в реестр, реквизиты этого решения)

регистрационный номер в реестре Информация отсутствует от Информация отсутствует
 (дата)

4. ИНФОРМАЦИЯ О РАСЧЕТНЫХ ПОКАЗАТЕЛЯХ МИНИМАЛЬНО ДОПУСТИМОГО УРОВНЯ ОБЕСПЕЧЕННОСТИ ТЕРРИТОРИИ ОБЪЕКТАМИ КОММУНАЛЬНОЙ, ТРАНСПОРТНОЙ, СОЦИАЛЬНОЙ ИНФРАСТРУКТУРЫ РАСЧЕТНЫХ ПОКАЗАТЕЛЯХ МАКСИМАЛЬНО ДОПУСТИМОГО УРОВНЯ ТЕРРИТОРИАЛЬНОЙ ДОСТУПНОСТИ УКАЗАННЫХ ОБЪЕКТОВ ДЛЯ НАСЕЛЕНИЯ В СЛУЧАЕ, ЕСЛИ ЗЕМЕЛЬНЫЙ УЧАСТОК РАСПОЛОЖЕН В ГРАНИЦАХ ТЕРРИТОРИИ, В ОТНОШЕНИИ КОТОРОЙ ПРЕДУСМАТРИВАЕТСЯ ОСУЩЕСТВЛЕНИЕ ДЕЯТЕЛЬНОСТИ ПО КОМПЛЕКСНОМУ РАЗВИТИЮ ТЕРРИТОРИИ

Информация о расчетных показателях минимально допустимого уровня обеспеченности территории								
Объекты коммунальной инфраструктуры			Объекты транспортной инфраструктуры			Объекты социальной инфраструктуры		
Наименование вида объекта	Единица измерения	Расчетный показатель	Наименование вида объекта	Единица измерения	Расчетный показатель	Наименование вида объекта	Единица измерения	Расчетный показатель
1	2	3	4	5	6	7	8	9
-	-	-	-	-	-	-	-	-
Информация о расчетных показателях максимально допустимого уровня территориальной доступности								
Объекты коммунальной инфраструктуры			Объекты транспортной инфраструктуры			Объекты социальной инфраструктуры		
Наименование вида объекта	Единица измерения	Расчетный показатель	Наименование вида объекта	Единица измерения	Расчетный показатель	Наименование вида объекта	Единица измерения	Расчетный показатель
1	2	3	4	5	6	7	8	9
-	-	-	-	-	-	-	-	-

5. ИНФОРМАЦИЯ ОБ ОГРАНИЧЕНИЯХ ИСПОЛЬЗОВАНИЯ ЗЕМЕЛЬНОГО УЧАСТКА, В ТОМ ЧИСЛЕ ЕСЛИ ЗЕМЕЛЬНЫЙ УЧАСТОК ПОЛНОСТЬЮ ИЛИ ЧАСТИЧНО РАСПОЛОЖЕН В ГРАНИЦАХ ЗОН С ОСОБЫМИ УСЛОВИЯМИ ИСПОЛЬЗОВАНИЯ ТЕРРИТОРИЙ

Информация отсутствует.

6. ИНФОРМАЦИЯ О ГРАНИЦАХ ЗОН С ОСОБЫМИ УСЛОВИЯМИ ИСПОЛЬЗОВАНИЯ ТЕРРИТОРИЙ, ЕСЛИ ЗЕМЕЛЬНЫЙ УЧАСТОК ПОЛНОСТЬЮ ИЛИ ЧАСТИЧНО РАСПОЛОЖЕН В ГРАНИЦАХ ТАКИХ ЗОН:

Наименование зоны с особыми условиями использования территории с указанием объекта, в отношении которого установлена такая зона	Перечень координат характерных точек в системе координат, используемой для ведения Единого государственного реестра недвижимости		
	Обозначение (номер) характерной точки	X	Y
1	2	3	4
Отсутствует	-	-	-

7. ИНФОРМАЦИЯ О ГРАНИЦАХ ПУБЛИЧНЫХ СЕРВИТУТОВ

Зона действия публичных сервитутов	Перечень координат характерных точек в системе координат, используемой для ведения Единого государственного реестра недвижимости		
	Обозначение (номер) характерной точки	X	Y
1	2	3	4
Отсутствует	-	-	-

8. НОМЕРИ (ИЛИ) НАИМЕНОВАНИЕ ЭЛЕМЕНТА ПЛАНИРОВОЧНОЙ СТРУКТУРЫ, В ГРАНИЦАХ КОТОРОГО РАСПОЛОЖЕН ЗЕМЕЛЬНЫЙ УЧАСТОК

Информация отсутствует.

9. ИНФОРМАЦИЯ О ВОЗМОЖНОСТИ ПОДКЛЮЧЕНИЯ (ТЕХНОЛОГИЧЕСКОГО ПРИСОЕДИНЕНИЯ) ОБЪЕКТОВ КАПИТАЛЬНОГО СТРОИТЕЛЬСТВА К СЕТЯМ ИНЖЕНЕРНО-ТЕХНИЧЕСКОГО ОБЕСПЕЧЕНИЯ (ЗА ИСКЛЮЧЕНИЕМ СЕТЕЙ ЭЛЕКТРОСНАБЖЕНИЯ), ОПРЕДЕЛЯЕМАЯ С УЧЕТОМ ПРОГРАММ КОМПЛЕКСНОГО РАЗВИТИЯ СИСТЕМ КОММУНАЛЬНОЙ ИНФРАСТРУКТУРЫ ПОСЕЛЕНИЯ, МУНИЦИПАЛЬНОГО ОКРУГА, ГОРОДСКОГО ОКРУГА (ПРИ ИХ НАЛИЧИИ), В СОСТАВ КОТОРОЙ ВХОДЯТ СВЕДЕНИЯ О МАКСИМАЛЬНОЙ НАГРУЗКЕ В ВОЗМОЖНЫХ ТОЧКАХ ПОДКЛЮЧЕНИЯ (ТЕХНОЛОГИЧЕСКОГО ПРИСОЕДИНЕНИЯ) К ТАКИМ СЕТЯМ, А ТАКЖЕ СВЕДЕНИЯ ОБ ОРГАНИЗАЦИИ, ПРЕДСТАВИВШЕЙ ДАННУЮ ИНФОРМАЦИЮ

Информация отсутствует.

10. РЕКВИЗИТЫ НОРМАТИВНЫХ ПРАВОВЫХ АКТОВ СУБЪЕКТА РОССИЙСКОЙ ФЕДЕРАЦИИ, МУНИЦИПАЛЬНЫХ ПРАВОВЫХ АКТОВ, УСТАНАВЛИВАЮЩИХ ТРЕБОВАНИЯ К БЛАГОУСТРОЙСТВУ ТЕРРИТОРИИ

11. ИНФОРМАЦИЯ О КРАСНЫХ ЛИНИЯХ

Информация отсутствует.

Обозначение (номер) характерной точки	Перечень координат характерных точек в системе координат, используемой для ведения Единого государственного реестра недвижимости	
	X	Y
-	-	-

12. ИНФОРМАЦИЯ О ТРЕБОВАНИЯХ К АРХИТЕКТУРНО-ГРАДОСТРОИТЕЛЬНОМУ ОБЛИКУ ОБЪЕКТА КАПИТАЛЬНОГО СТРОИТЕЛЬСТВА

№	Требования к архитектурно-градостроительному облику объекта капитального строительства	Показатель
1	2	3
1	Архитектурно-планировочное задание должно содержать положения утвержденной градостроительной документации, обязательные экологические, санитарно-эпидемиологические, противопожарные требования к архитектурному объекту, указания на строительство в особых условиях (сейсмозона, зона вечной мерзлоты и другие), требования по соблюдению прав граждан и юридических лиц, интересы которых затрагиваются в ходе данного строительства.	
2	Строительные материалы применяются в зданиях и сооружениях в зависимости от их функционального назначения и пожарной опасности. Техническая документация на строительные материалы должна содержать информацию о показателях пожарной опасности этих материалов.	

Приложение (в случае, указанном в части 3.1 статьи 57.3 Градостроительного кодекса Российской Федерации)

- Согласно п.10 ст.57.3 Градостроительного кодекса РФ информация, указанная в ГПЗУ, может быть использована для подготовки проектной документации, для получения разрешения на строительство в течение трёх лет со дня его выдачи. По истечении этого срока использование информации, указанной в градостроительном плане земельного участка, в предусмотренных настоящей частью целях не допускается;
- в разделе проекта «ПЗ» составить и оформить в соответствии с требованиями п.п.10,11 Положения, утвержденного постановлением Правительства РФ от 16.02.2008г. №87 и ГОСТ 21.1101.2009, а именно исходно-разрешительную документацию: в том числе вложить копию ГПЗУ, технические условия, топографическую съемку (с указанием даты, наименование организации, подготовившей топографическую основу);
- проектную документацию в разделе ГП, выполнять с нанесением границ отведенного земельного участка и инженерных изысканий;
- в проекте организации строительства предусмотреть срок окончания строительства с учетом выполнения работ по благоустройству территории в благоприятный период времени года;
- предусмотреть раздел «Сводный план сетей инженерного обеспечения» в соответствии с требованиями п.12 Раздела 2, подпункт Положения утвержденного постановлением Правительства РФ от 16.02.2008г. №87 и ГОСТ 21.1101.2009г.;
- получить разрешение на строительство, согласно ст.51 Градостроительного кодекса РФ;
- при проектировании объектов капитального строительства необходимо учитывать охранные зоны инженерных коммуникаций, в том числе подземных (при наличии). Вынос инженерных коммуникаций возможен по ТУ эксплуатирующих организаций. При наличии охранных зон ЛЭП и/или иных электрических сетей размещение зданий, строений, сооружений возможно при получении письменного решения о согласовании сетевых организаций;
- согласно ст.55 ГК РФ основанием для отказа в выдаче разрешения на ввод объекта в эксплуатацию является несоответствия параметров построенного объекта проектной документации;
- предусмотреть противопожарное расстояние согласно Федеральному закону от 22 июля 2008года №123 ФЗ «Технический регламент о требованиях пожарной безопасности» К зданиям и сооружениям должен быть обеспечен подъезд пожарных автомобилей: -с одной стороны – при ширине здания или сооружения не более 18м, -с двух сторон – при ширине здания или сооружения более 18м; Ширина проездов для пожарных машин: 3.5 м – при высоте здания или сооружения до 13.0 м включительно, 4.2 м –при высоте здания или сооружения от 13.0 м до 46.0 м включительно, 6.0 м –при высоте здания или сооружения более 46.0 м ;
- ПЗЗ (Действующий), 80611101000 город Белорецк, дата вступления в силу: 04.10.2023.